

Legenda situatie

- Maatregelvlak verkeersdoelenden
- Maatregelvlak verkeersdoelenden, zone wegverharding
- Maatregelvlak verkeersdoelenden, zone geluidreducerend asfalt
- Maatregelvlak verkeersdoelenden, zone kunstwerk (bestaand)
- Maatregelvlak verkeersdoelenden, zone kunstwerk (nieuw of aanpassen)
- Maatregelvlak landschappelijke inpassing
- Maatregelvlak ecologische inpassing
- Maatregelvlak waterhuishouding
- Maatregelvlak agrarische bestemming
- Waterberging
- Te amoveren wegen
- Te amoveren objecten
- Geluidwerende voorziening
- Duiker
- Bestaande grens rijksgeendom
- TB grens

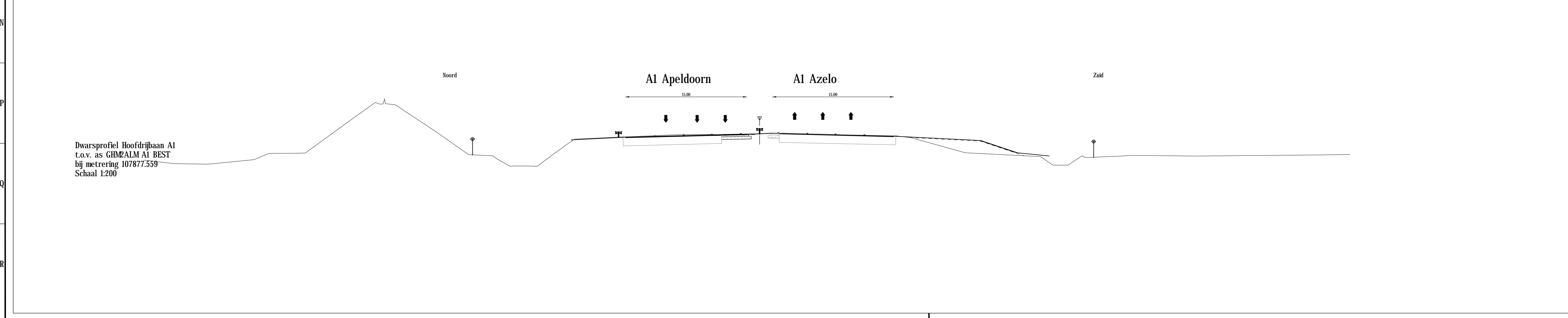
Legenda doorsnede

- Bestaande situatie
- Nieuwe situatie
- Nieuwe geledeaal
- Nieuwe verharding
- kunstwerk
- Bestaande verharding
- Weg as (lengteprofiel)
- TB grens

Legenda Lengteprofiel

- bestaande situatie
- nieuwe situatie
- kunstwerk

0 25 50 75 100m
* schaalbak alleen voor situatie 1:2500



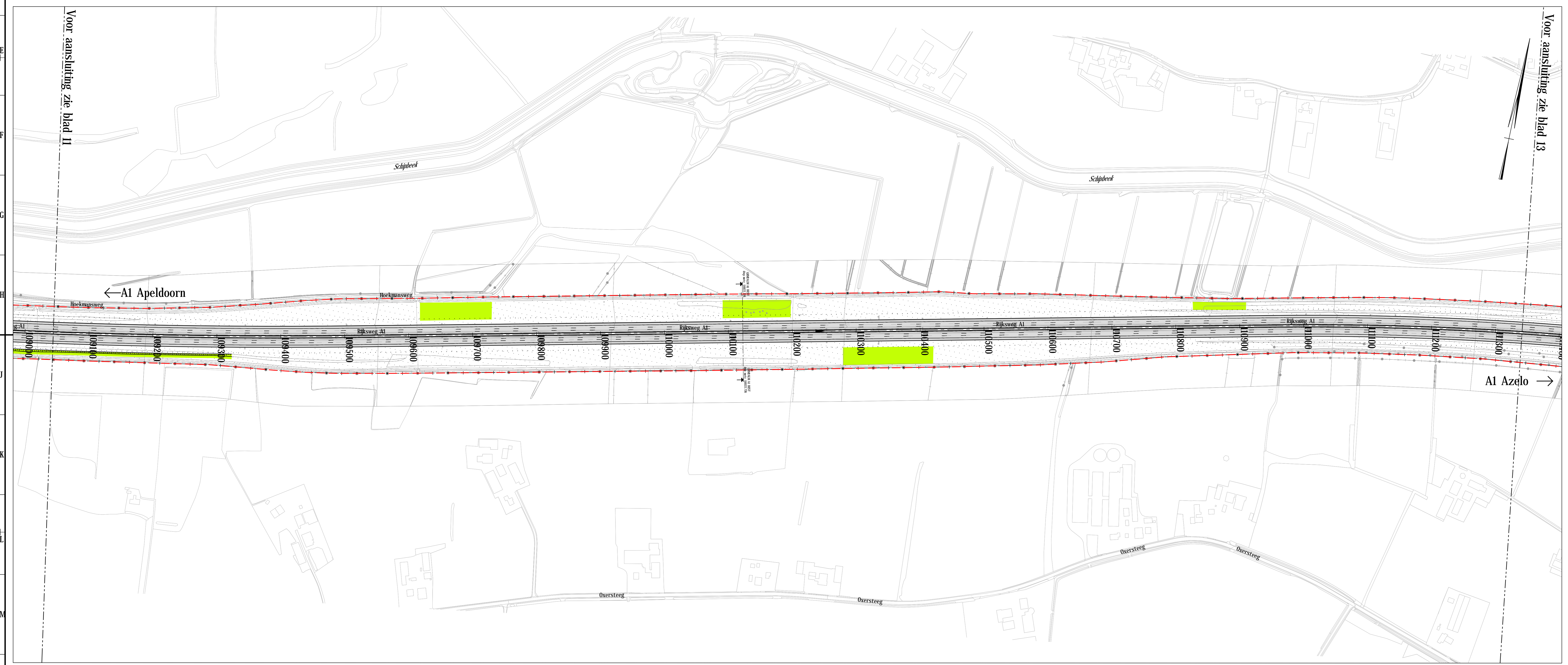

Situering bladen
SCHAAL 1:35000

Ontwerp Tracébestuit

AI Apeldoorn-Azelo
km. 106700-109000

Definitief

kaartblad
II van 26
schaal 1:2500
formaat A0
juni 2017



Legenda situatie

- Maatregelvlak verkeersdoelenden
- Maatregelvlak verkeersdoelenden, zone wegverharding
- Maatregelvlak verkeersdoelenden, zone gehidreerdeerd asfalt
- Maatregelvlak verkeersdoelenden, zone kunstwerk (bestaan)
- Maatregelvlak verkeersdoelenden, zone kunstwerk (nieuw of aanpassen)
- Maatregelvlak landschappelijke inpassing
- Maatregelvlak ecologische inpassing
- Maatregelvlak waterhuishouding
- Maatregelvlak agrarische bestemming
- Waterberging
- Te amoveren wegen
- Te amoveren objecten
- Gelidverende voorziening
- Duiker
- Bestaande grens rijkseigendom
- TB grens

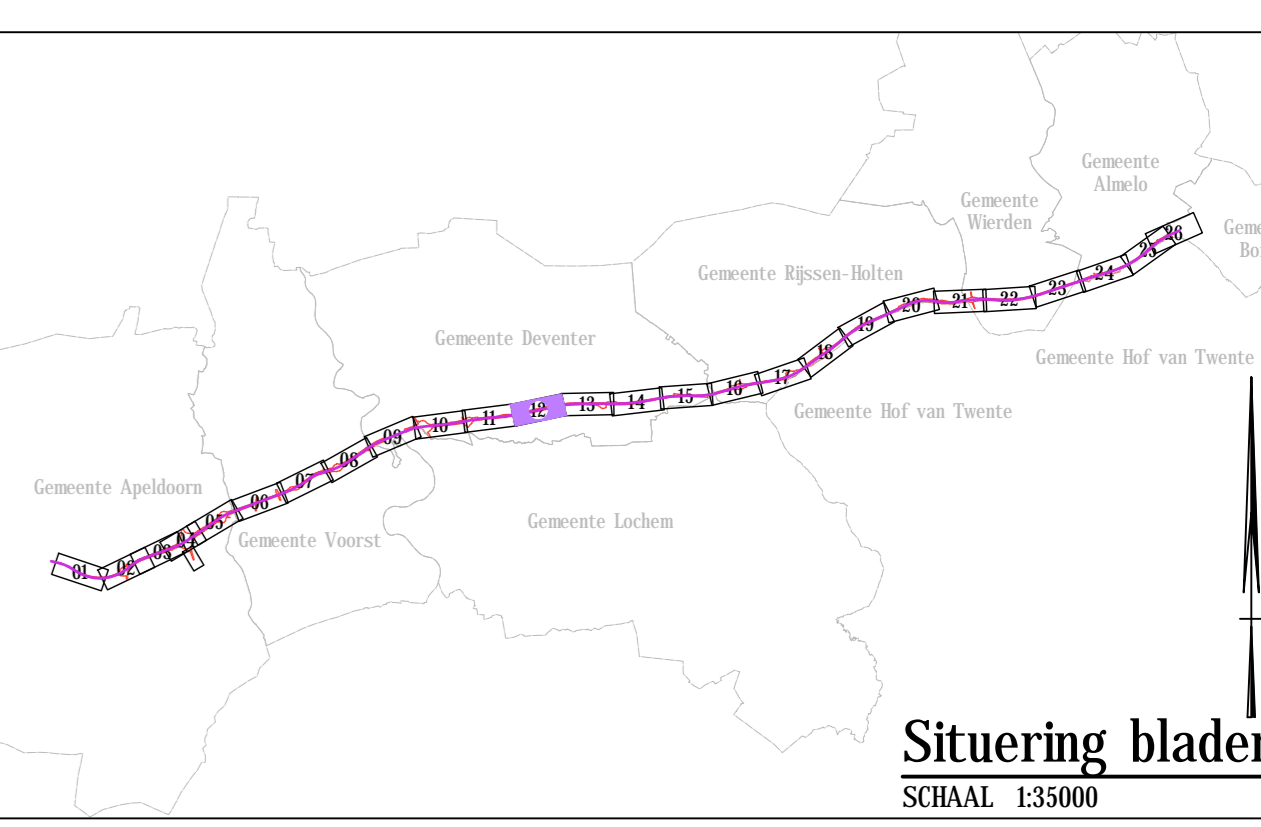
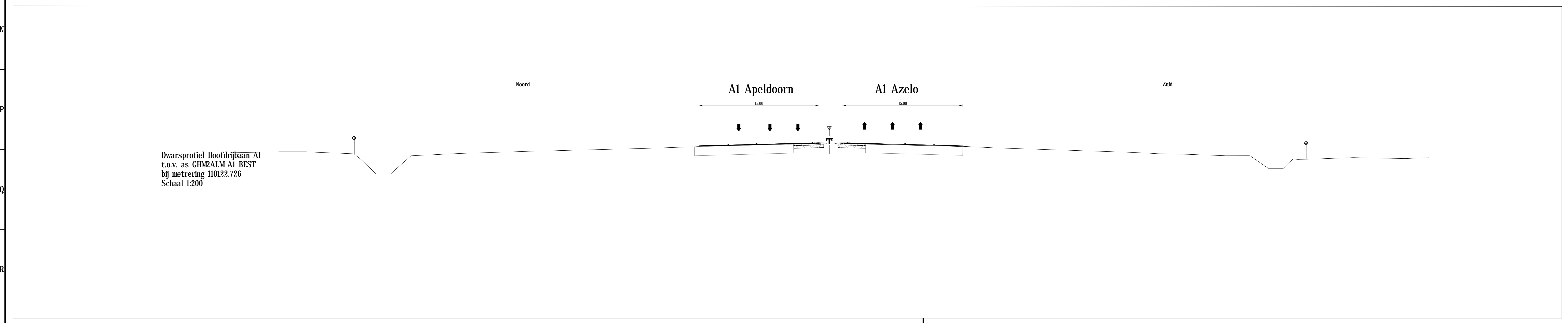
Legenda doorsnede

- Bestaande situatie
- Nieuwe situatie
- Nieuwe geleiderail
- Nieuwe verharding
- kunstwerk
- Bestaande verharding
- Weg as (lengteprofiel)
- TB grens

Legenda Lengteprofiel

- bestaande situatie
- nieuwe situatie
- kunstwerk

0 25 50 75 100m
* schaalbak alleen voor situatie 1:2500



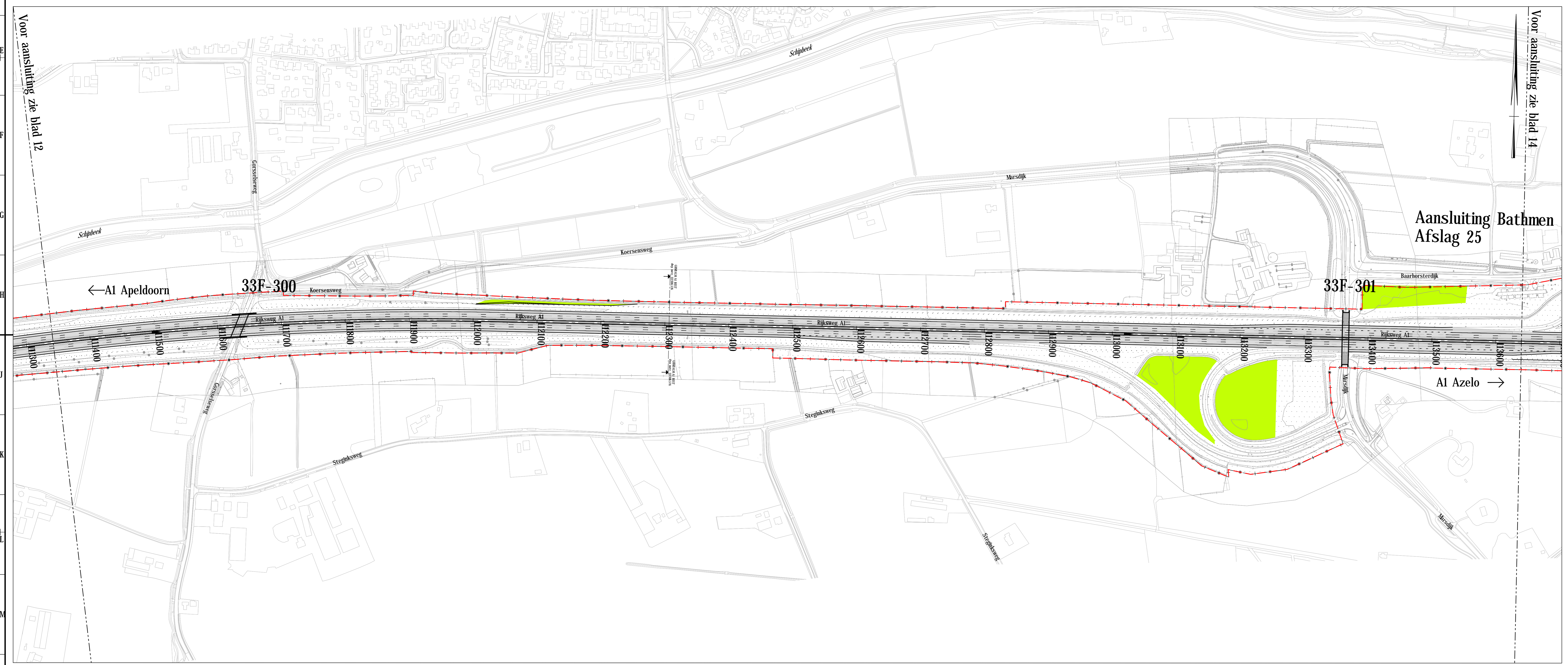

Ontwerp Tracébestuit

A1 Apeldoorn-Azelo

km. 109000-111300

Definitief

kaarthlad
12 van 26
schaal 1:2500
formaat A0
juni 2017



Legenda situatie

- Maatregelvlak verkeersdoelenden
- Maatregelvlak verkeersdoelenden, zone wegverharding
- Maatregelvlak verkeersdoelenden, zone geluidreducerend asfalt
- Maatregelvlak verkeersdoelenden, zone kunstwerk (bestaand)
- Maatregelvlak verkeersdoelenden, zone kunstwerk (nieuw of aanpassen)
- Maatregelvlak landschappelijke inpassing
- Maatregelvlak ecologische inpassing
- Maatregelvlak waterhuishouding
- Maatregelvlak agrarische bestemming
- Waterberging
- Te aanbrengen wegen
- Te aanbrengen objecten
- Geluidwerende voorziening
- Duiker
- Bestaande grens rijkseigendom
- TB grens

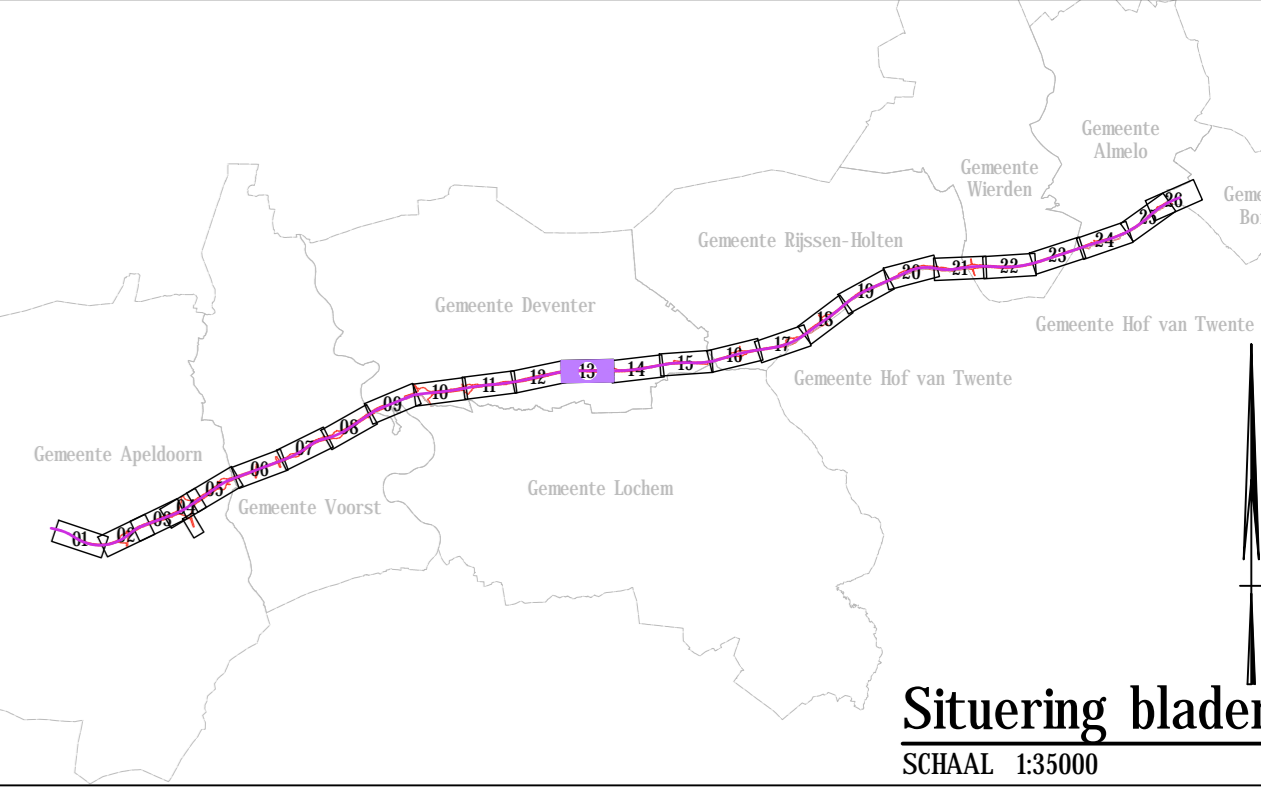
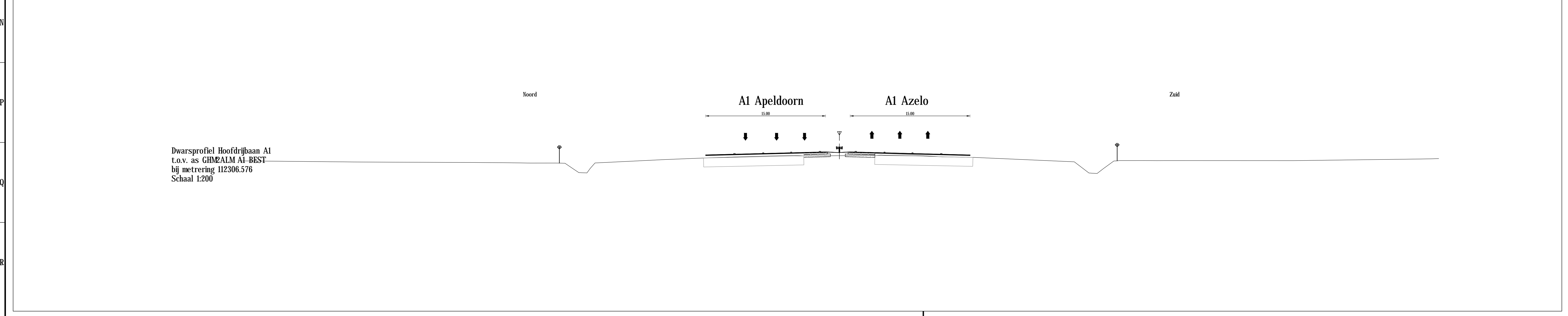
Legenda doorsnede

- Bestaande situatie
- Nieuwe situatie
- Nieuwe geleidelijn
- Nieuwe verharding
- kunstwerk
- Bestaande verharding
- Weg as (lengteprofiel)
- TB grens

Legenda Lengteprofiel

- bestaande situatie
- nieuwe situatie
- kunstwerk

0 25 50 75 100m
* schaalbalk alleen voor situatie 1:2500



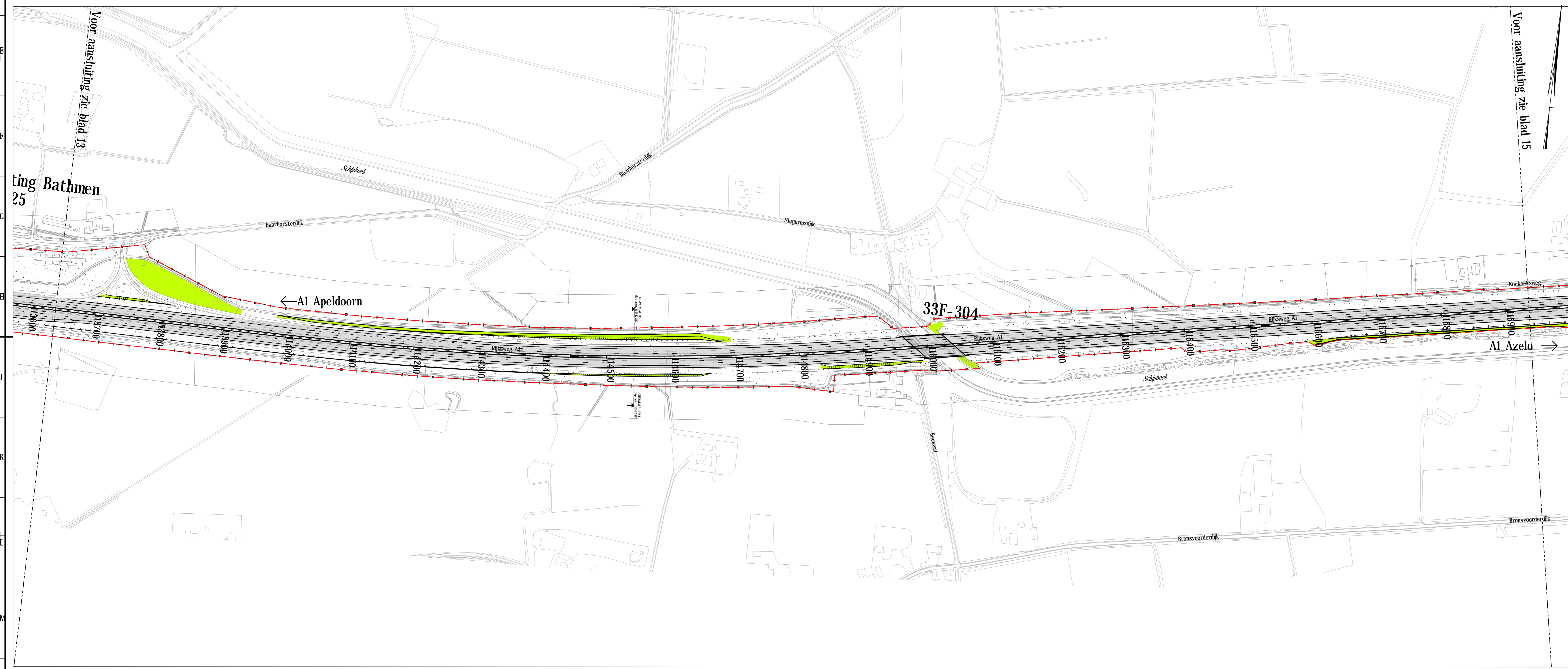
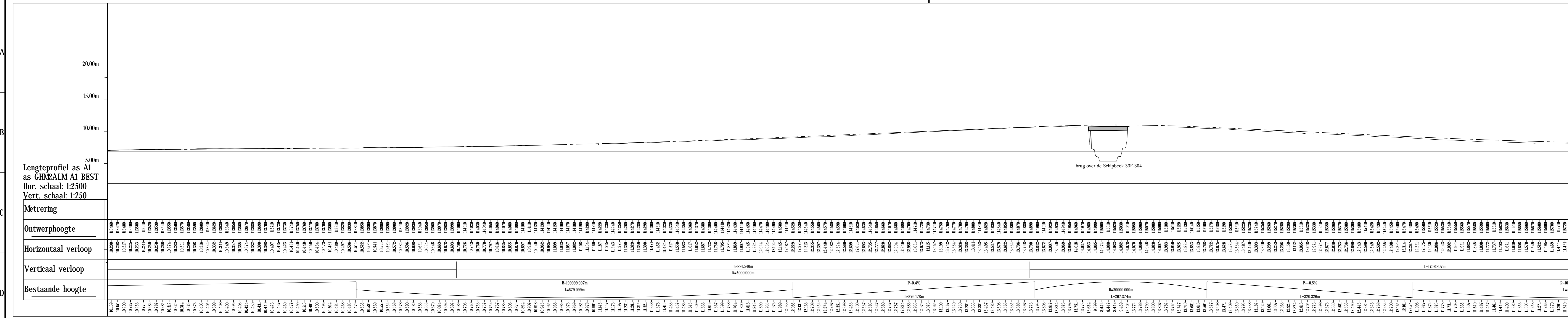
Ontwerp Tracébestuit

A1 Apeldoorn-Azelo

km 113000-113600

Definitief

kaartblad 13 van 26
schaal 1:2500
format A0
juni 2017



Legenda situatie

- Maatregelvlak verkeersdoelenden
- Maatregelvlak verkeersdoelenden, zone wegverharding
- Maatregelvlak verkeersdoelenden, zone geluidreducerend asfalt
- Maatregelvlak verkeersdoelenden, zone kunstwerk (bestaand)
- Maatregelvlak verkeersdoelenden, zone kunstwerk (nieuw of aanpassen)
- Maatregelvlak landschappelijke inpassing
- Maatregelvlak ecologische inpassing
- Maatregelvlak waterhuishouding
- Maatregelvlak agrarische bestemming
- Waterberging
- Te amoveren wegen
- Te amoveren objecten
- Geluidwerende voorziening
- Duiker
- Bestaande grens rijksgrendom
- TB grens

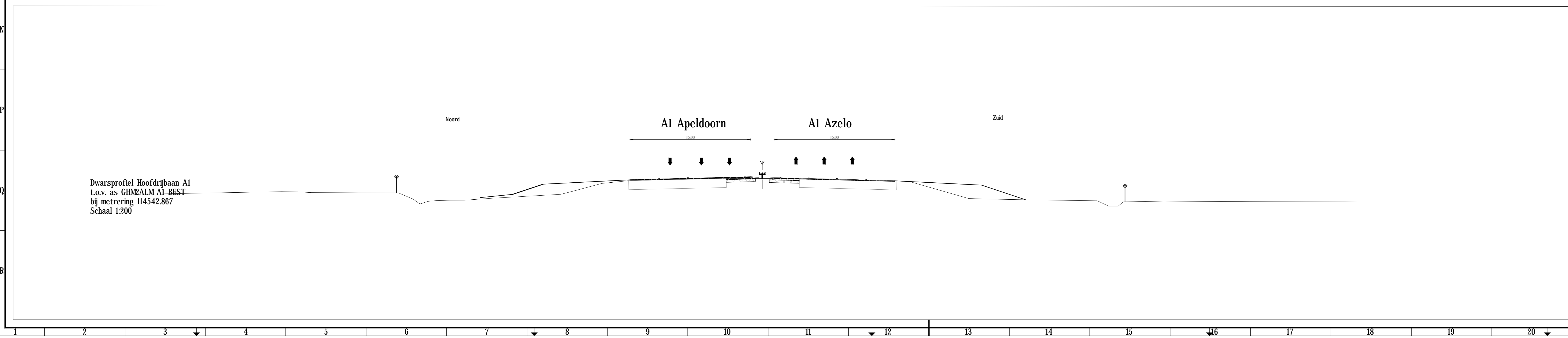
Legenda doorsnede

- Bestaande situatie
- Nieuwe situatie
- Nieuwe geleiderail
- Nieuwe verharding
- kunstwerk
- Bestaande verharding
- Weg as (lengteprofiel)
- TB grens

Legenda Lengteprofiel

- bestaande situatie
- nieuwe situatie
- kunstwerk

0 25 50 75 100m
* schaalbak alleen voor situatie 1:2500



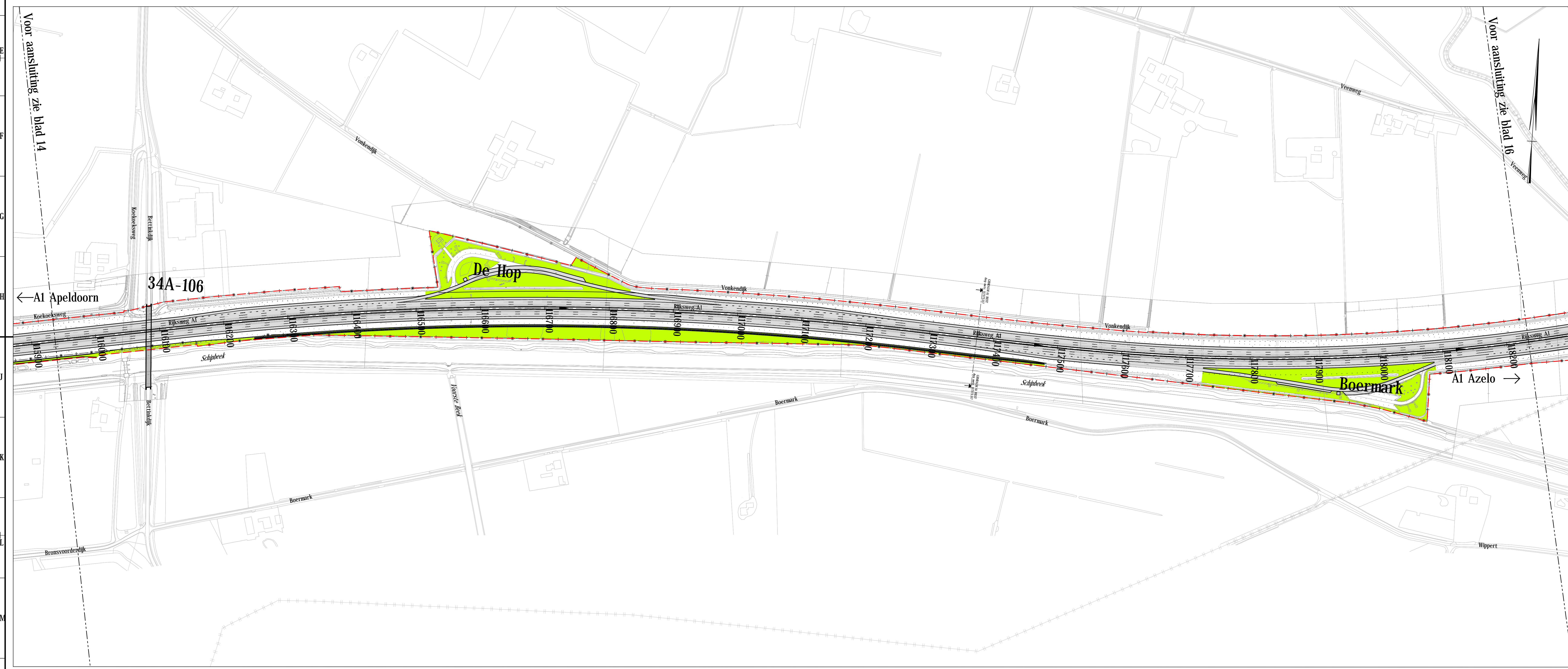

Situering bladen
SCHAAL 1:35000

Ontwerp Tracébestuit

A1 Apeldoorn-Azelo
km 113600-115900

Definitief

kaartblad
14 van 26
schaal 1:2500
formaat A0
juni 2017



Legenda situatie

- Maatregelvlak verkeersdoelenden
- Maatregelvlak verkeersdoelenden, zone wegverharding
- Maatregelvlak verkeersdoelenden, zone gelidreducerend asfalt
- Maatregelvlak verkeersdoelenden, zone kunstwerk (bestaan)
- Maatregelvlak verkeersdoelenden, zone kunstwerk (nieuw of aanpassen)
- Maatregelvlak landschappelijke inpassing
- Maatregelvlak ecologische inpassing
- Maatregelvlak waterhuishouding
- Maatregelvlak agrarische bestemming
- Waterberging
- Te amoveren wegen
- Te amoveren objecten
- Gelidverende voorziening
- Duiker
- Bestaande grens rijksgrond
- TB grens

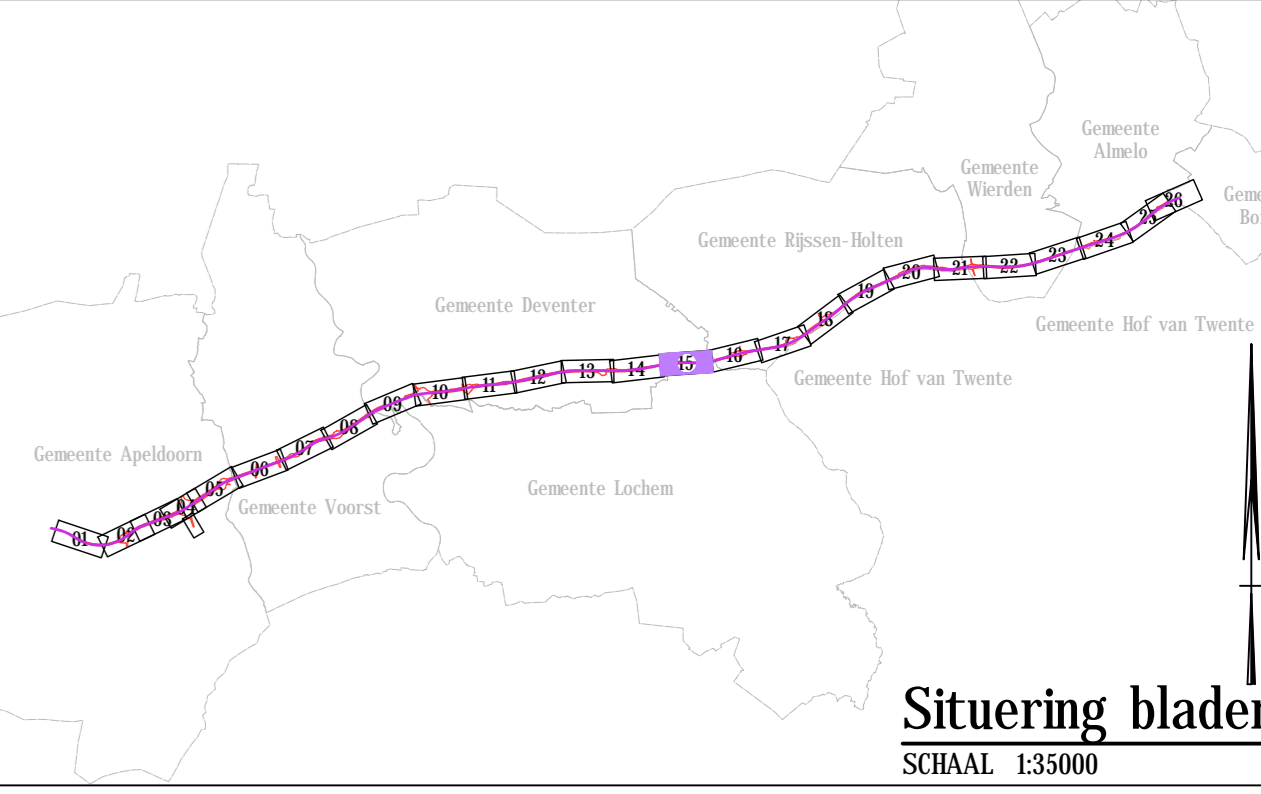
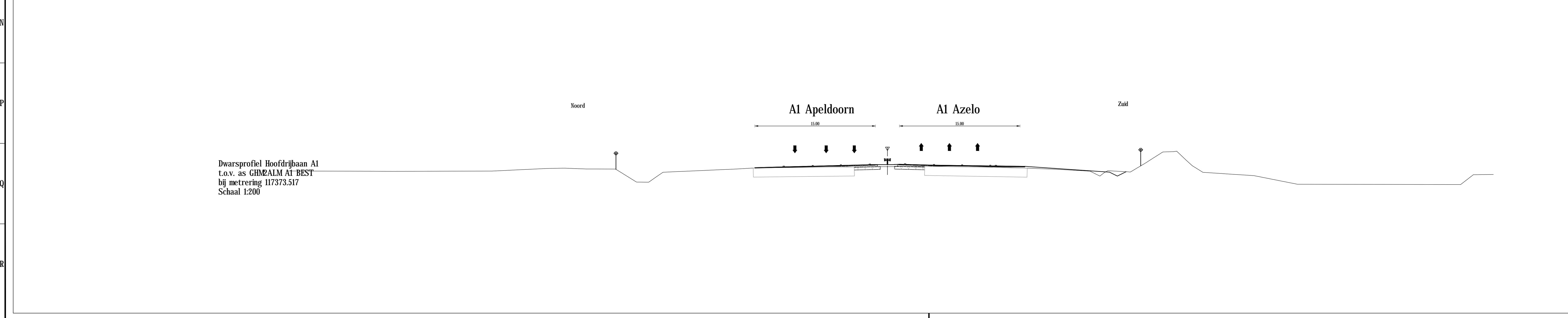
Legenda doorsnede

- Bestaande situatie
- Nieuwe situatie
- Nieuwe gelideraal
- Nieuwe verharding
- kunstwerk
- Bestaande verharding
- Weg as (lengteprofiel)
- TB grens

Legenda Lengteprofiel

- bestaande situatie
- nieuwe situatie
- kunstwerk

0 25 50 75 100m
* schaalbak alleen voor situatie 1:2500



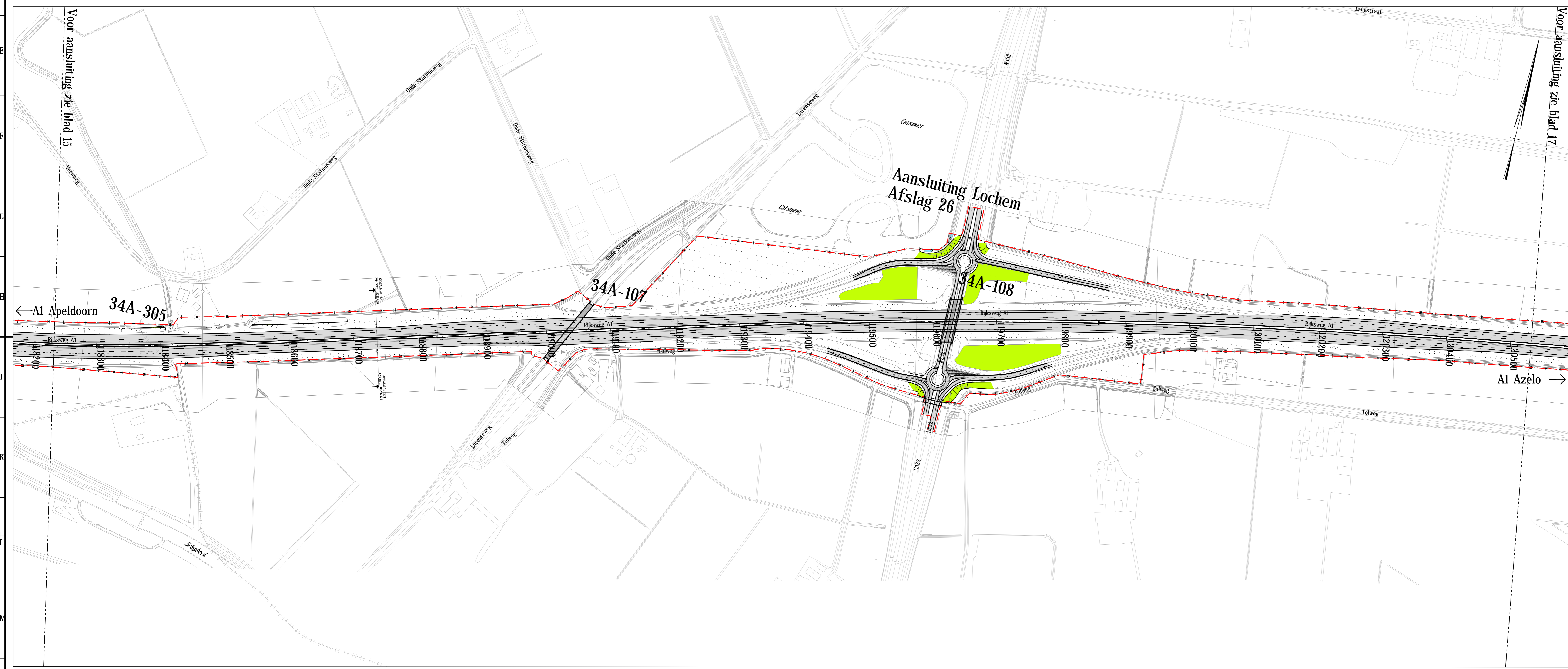

Ontwerp Tracébestuit

A1 Apeldoorn-Azelo

km. 115900-118200

Definitief

kaartblad
15 van 26
schaal 1:2500
formaat A0
juni 2017



Legenda situatie

- Maatregelvlak verkeersdoelenden
- Maatregelvlak verkeersdoelenden, zone wegverharding
- Maatregelvlak verkeersdoelenden, zone gehalverrederend asfalt
- Maatregelvlak verkeersdoelenden, zone kunstwerk (bestaand)
- Maatregelvlak verkeersdoelenden, zone kunstwerk (nieuw of aanpassen)
- Maatregelvlak landschappelijke inpassing
- Maatregelvlak ecologische inpassing
- Maatregelvlak waterhuishouding
- Maatregelvlak agrarische bestemming
- Waterberging
- Te amoveren wegen
- Te amoveren objecten
- Gelidverende voorziening
- Duiker
- Bestaande grens rijksgrond
- TB grens

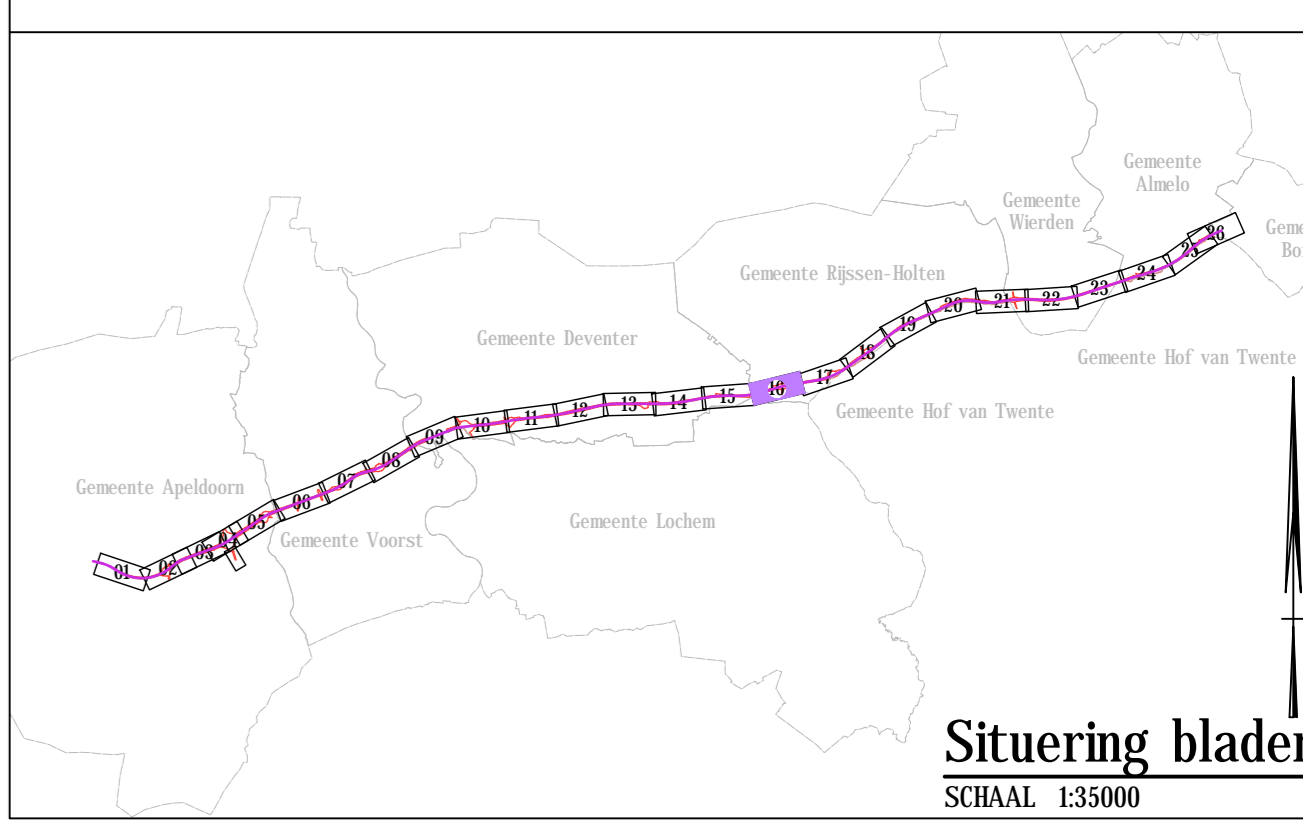
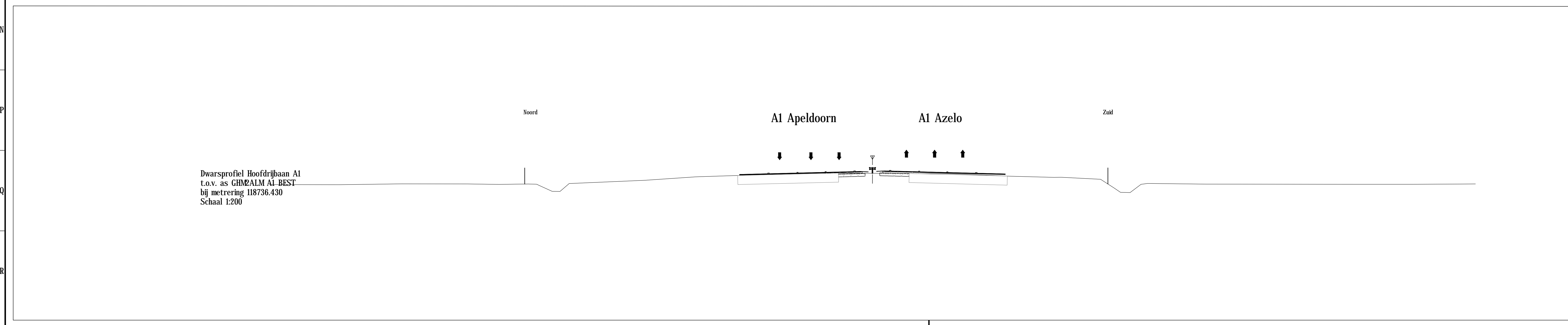
Legenda doorsnede

- Bestaande situatie
- Nieuwe situatie
- Nieuwe geleiderail
- Nieuwe verharding
- kunstwerk
- Bestaande verharding
- Weg as (lengteprofiel)
- TB grens

Legenda Lengteprofiel

- bestaande situatie
- nieuwe situatie
- kunstwerk

0 25 50 75 100m
 * schaalbak alleen voor situatie 1:2500



Ontwerp Tracébestuit

AI Apeldoorn-Azelo

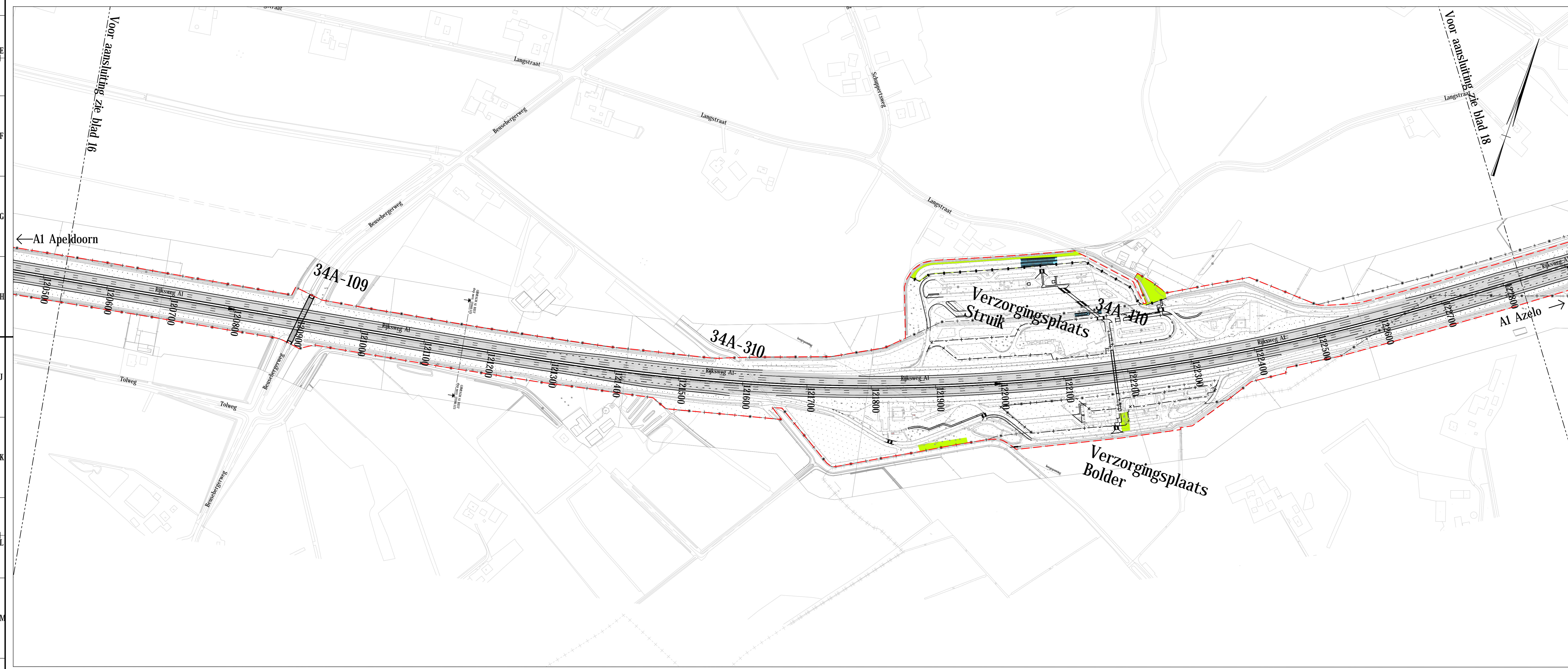

km 118200-120500

Definitief

kaartblad
 16 van 26

schaal 1:2500
 juni 2017

format A0



Legenda situatie

- Maatregelvlak verkeersdoelenden
- Maatregelvlak verkeersdoelenden, zone wegverharding
- Maatregelvlak verkeersdoelenden, zone gelidreducerend asfalt
- Maatregelvlak verkeersdoelenden, zone kunstwerk (bestaan)
- Maatregelvlak verkeersdoelenden, zone kunstwerk (nieuw of aanpassen)
- Maatregelvlak landschappelijke inpassing
- Maatregelvlak ecologische inpassing
- Maatregelvlak waterhuishouding
- Maatregelvlak agrarische bestemming
- Waterberging
- Te amoveren wegen
- Te amoveren objecten
- Gelidverende voorziening
- Duiker
- Bestaande grens rijksgrond
- TB grens

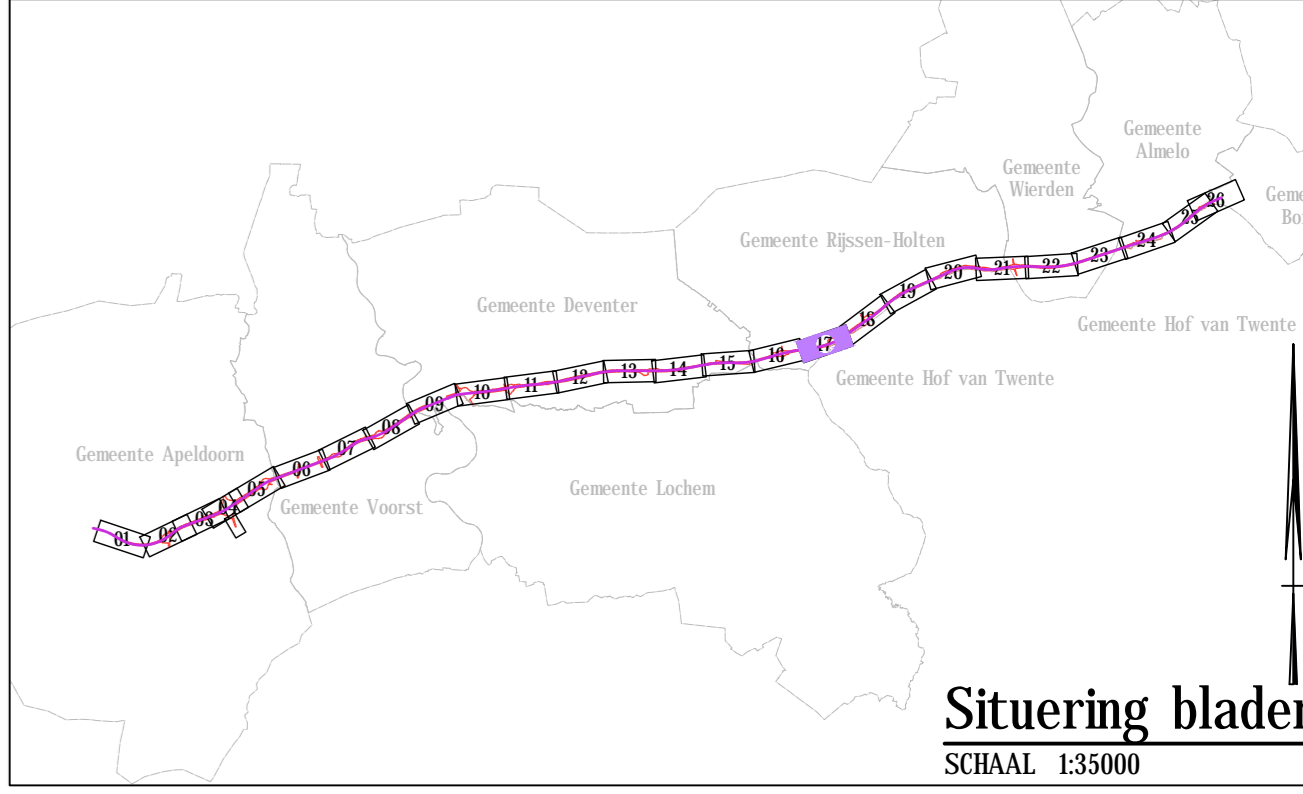
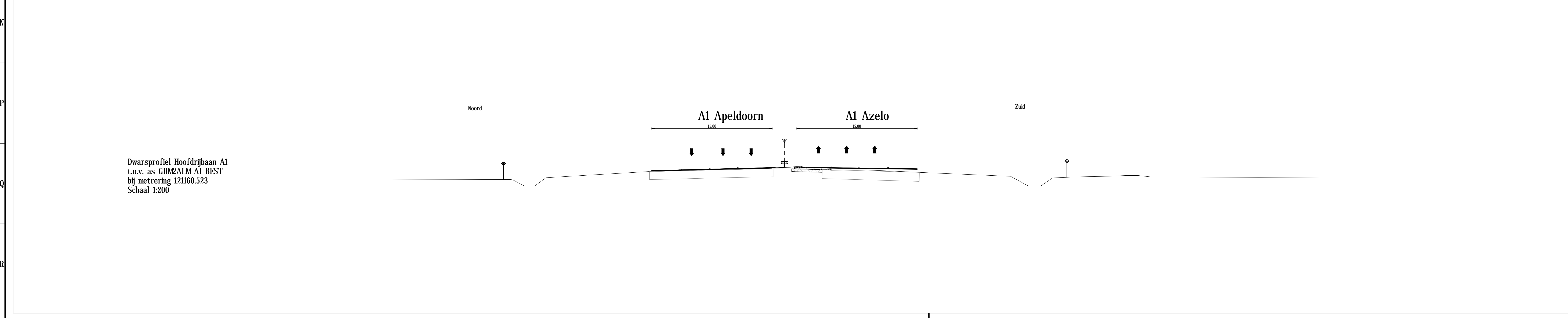
Legenda doorsnede

- Bestaande situatie
- Nieuwe situatie
- Nieuwe geleiderail
- Nieuwe verharding
- kunstwerk
- Bestaande verharding
- Weg as (lengteprofiel)
- TB grens

Legenda Lengteprofiel

- bestaande situatie
- nieuwe situatie
- kunstwerk

0 25 50 75 100m
* schaalbak alleen voor situatie 1:2500



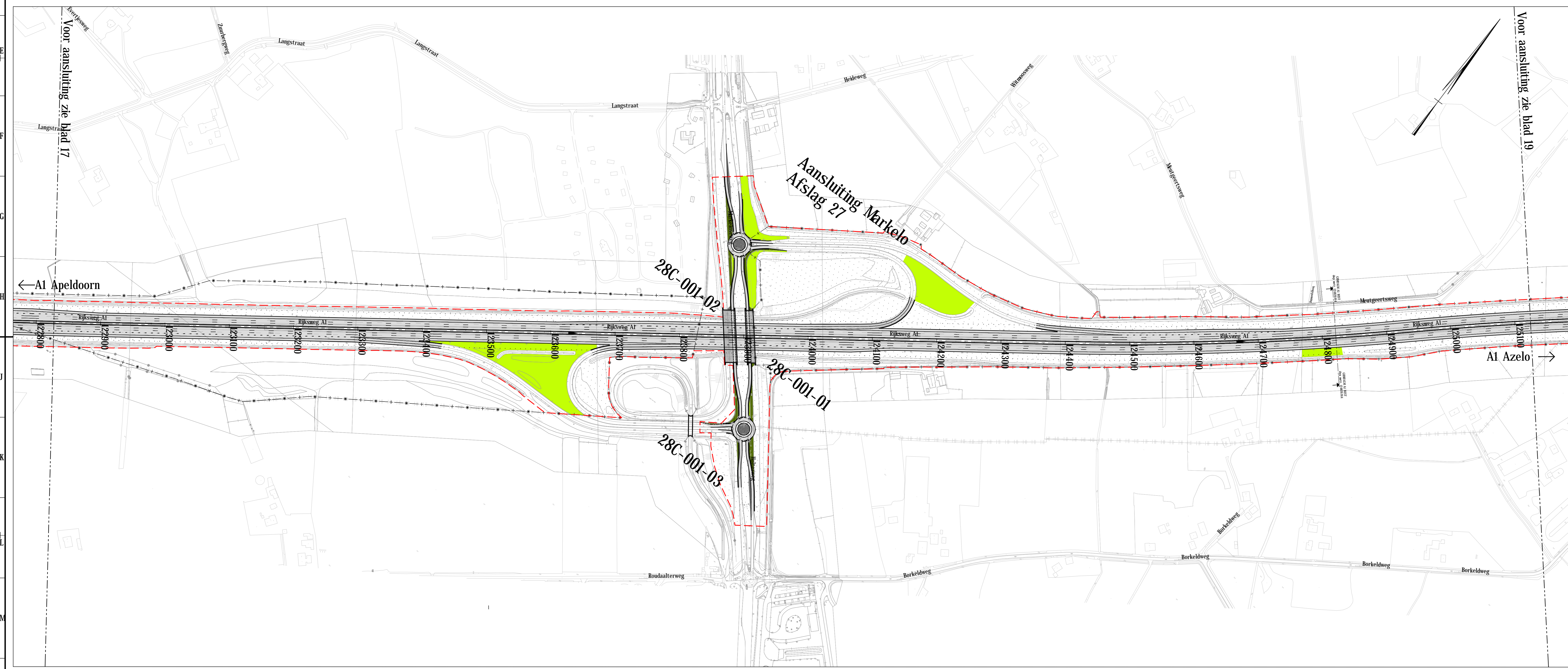

Ontwerp Tracébestuit

AI Apeldoorn-Azelo

km 120500-122800

Definitief

kaartblad
17 van 26
schaal 1:2500
formaat A0
juni 2017



Legenda situatie

- Maatregelvlak verkeersdoelenden
- Maatregelvlak verkeersdoelenden, zone wegverharding
- Maatregelvlak verkeersdoelenden, zone gehidreerd asfalt
- Maatregelvlak verkeersdoelenden, zone kunstwerk (bestaan)
- Maatregelvlak verkeersdoelenden, zone kunstwerk (nieuw of aanpassen)
- Maatregelvlak landschappelijke inpassing
- Maatregelvlak ecologische inpassing
- Maatregelvlak waterhuishouding
- Maatregelvlak agrarische bestemming
- Waterberging
- Te amoveren wegen
- Te amoveren objecten
- Gelidverende voorziening
- Duiker
- Bestaande grens rijkseigendom
- TB grens

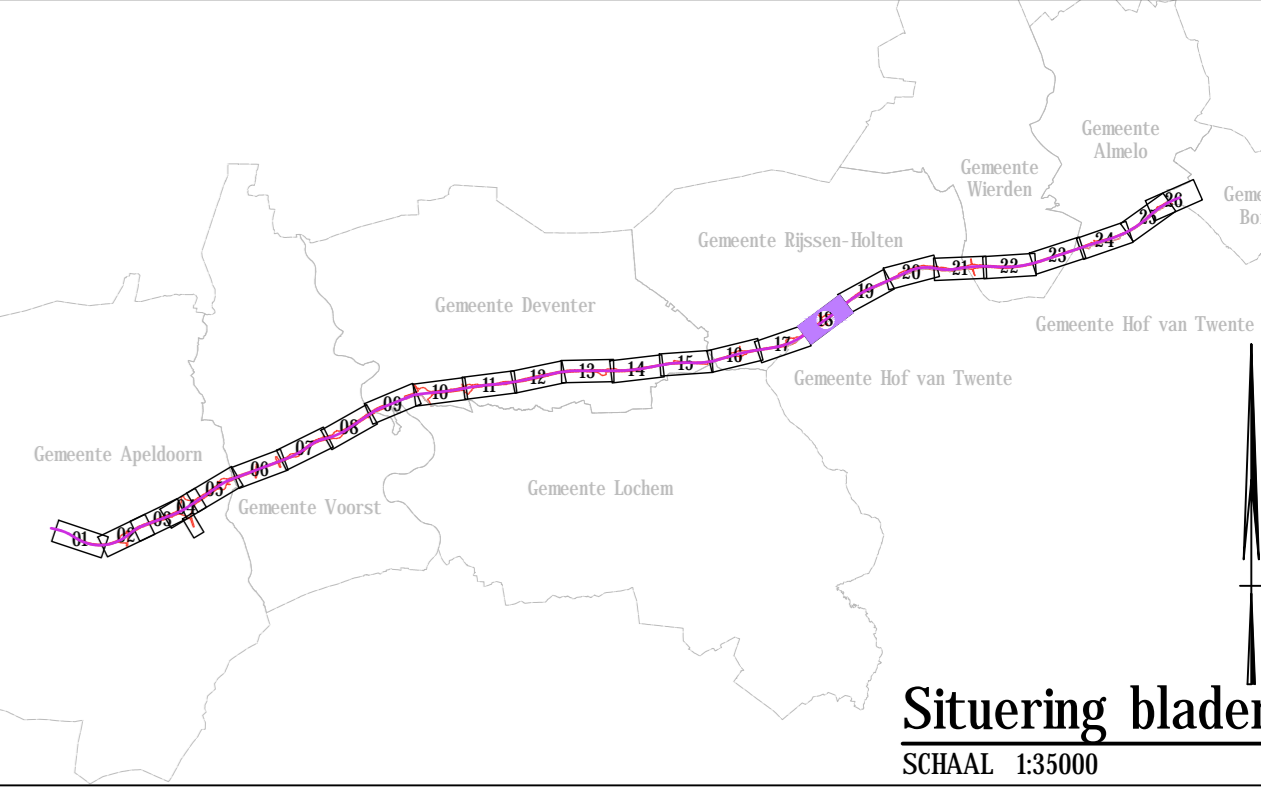
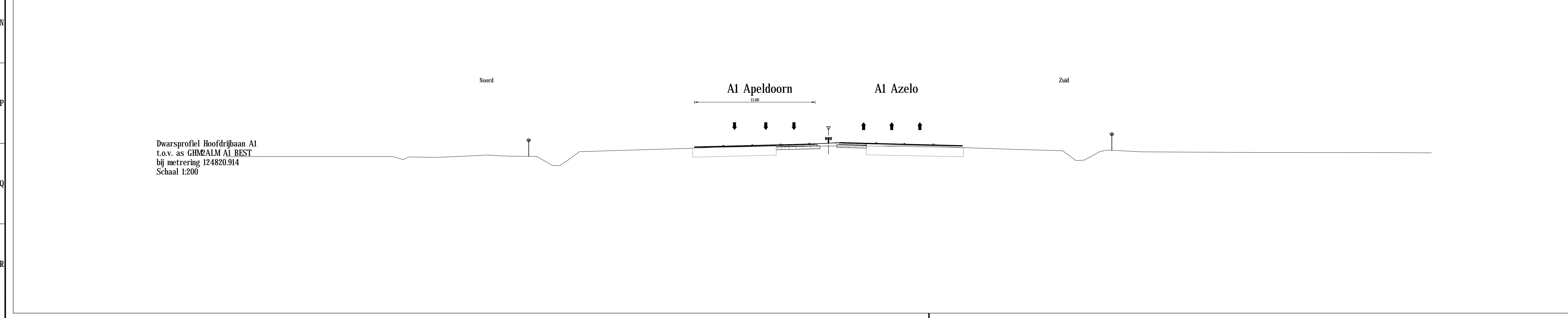
Legenda doorsnede

- Bestaande situatie
- Nieuwe situatie
- Nieuwe geleidelijn
- Nieuwe verharding
- kunstwerk
- Bestaande verharding
- Weg as (lengteprofiel)
- TB grens

Legenda Lengteprofiel

- bestaande situatie
- nieuwe situatie
- kunstwerk

0 25 50 75 100m
* schaalbak alleen voor situatie 1:2500



Ontwerp Tracébestuit

AI Apeldoorn-Azelo

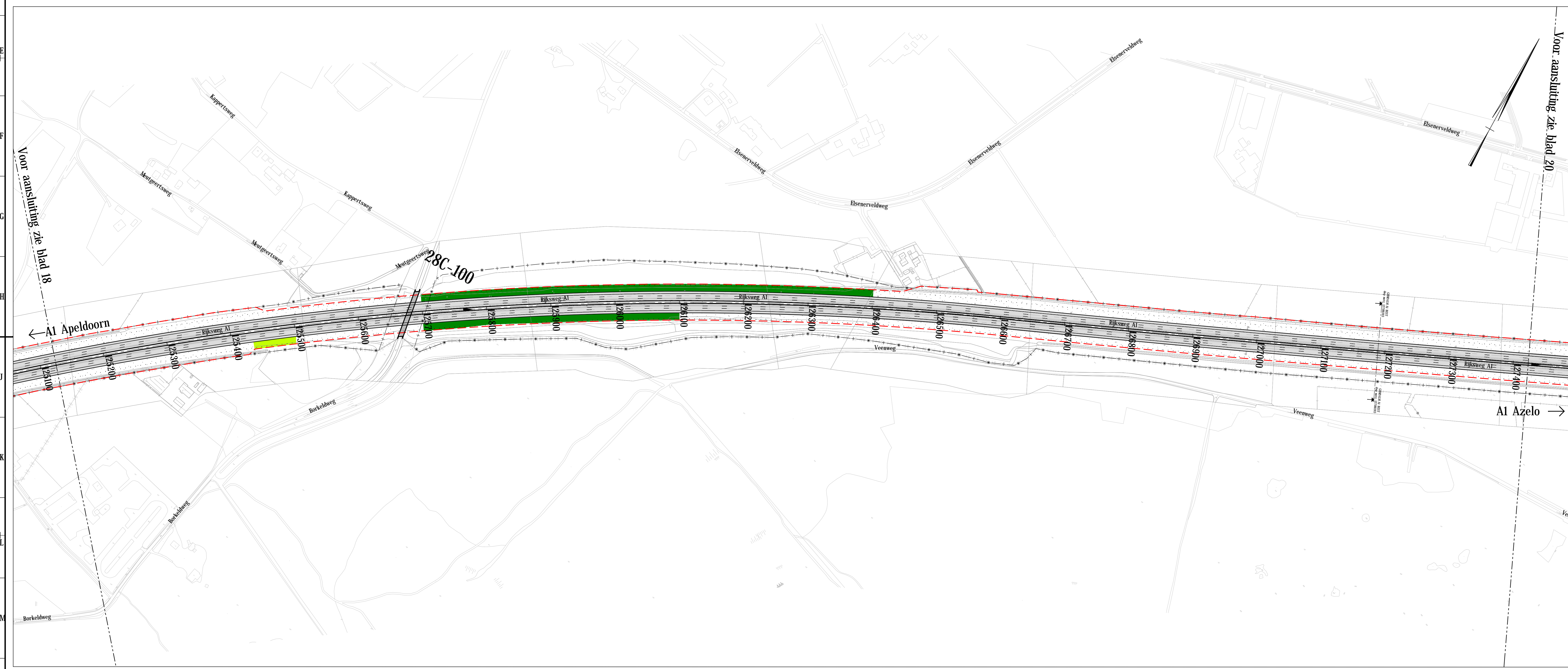

km 122800-125100

Definitief

kaartblad
18 van 26

schaal 1:2500
format A0

jun 2017



Legenda situatie

- Maatregelvlak verkeersdoelenden
- Maatregelvlak verkeersdoelenden, zone wegverharding
- Maatregelvlak verkeersdoelenden, zone gelidreducerend asfalt
- Maatregelvlak verkeersdoelenden, zone kunstwerk (bestaand)
- Maatregelvlak verkeersdoelenden, zone kunstwerk (nieuw of aanpassen)
- Maatregelvlak landschappelijke inpassing
- Maatregelvlak ecologische inpassing
- Maatregelvlak waterhuishouding
- Maatregelvlak agrarische bestemming
- Waterberging
- Te amoveren wegen
- Te amoveren objecten
- Gelidverende voorziening
- Duiker
- Bestaande grens rijkseigendom
- TB grens

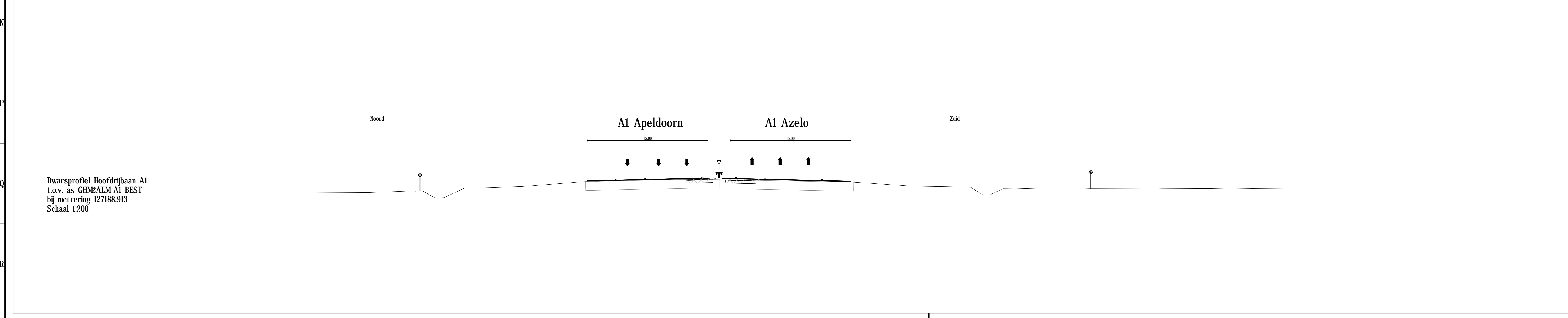
Legenda doorsnede

- Bestaande situatie
- Nieuwe situatie
- Nieuwe geleiderail
- Nieuwe verharding
- kunstwerk
- Bestaande verharding
- Weg as (lengteprofiel)
- TB grens

Legenda Lengteprofiel

- bestaande situatie
- nieuwe situatie
- kunstwerk

0 25 50 75 100m
* schaalbak alleen voor situatie 1:2500



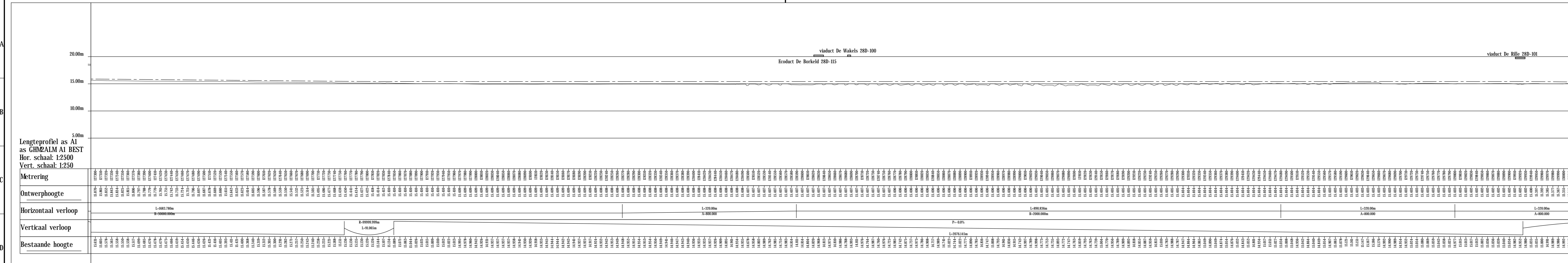
Situering bladen
SCHAAL 1:35000

Ontwerp Tracébestuit

AI Apeldoorn-Azelo
km 125100-127400

Definitief

kaartblad 19 van 26
schaal 1:2500 formaat A0
juni 2017



Legenda situatie

- Maatregelvlak verkeersdoelenden
- Maatregelvlak verkeersdoelenden, zone wegverharding
- Maatregelvlak verkeersdoelenden, zone geluidreducerend asfalt
- Maatregelvlak verkeersdoelenden, zone kunstwerk (bestaand)
- Maatregelvlak verkeersdoelenden, zone kunstwerk (nieuw of aanpassen)
- Maatregelvlak landschappelijke inpassing
- Maatregelvlak ecologische inpassing
- Maatregelvlak waterhuishouding
- Maatregelvlak agrarische bestemming
- Waterberging
- Te amoveren wegen
- Te amoveren objecten
- Geluidwerende voorziening
- Duiker
- Bestaande grens rijksgrond
- TB grens

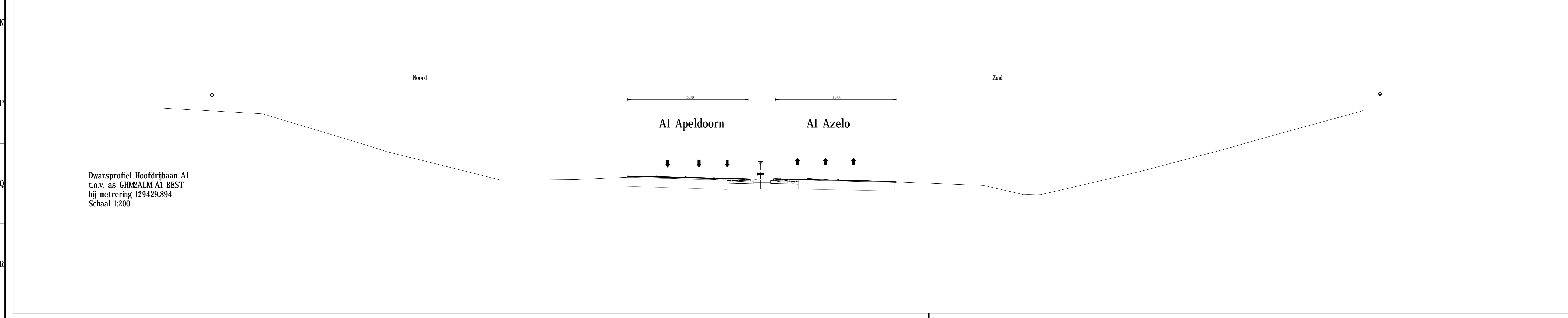
Legenda doorsnede

- Bestaande situatie
- Nieuwe situatie
- Nieuwe geleidelijn
- Nieuwe verharding
- kunstwerk
- Bestaande verharding
- Weg as (lengteprofiel)
- TB grens

Legenda Lengteprofiel

- bestaande situatie
- nieuwe situatie
- kunstwerk

0 25 50 75 100m
* schaalbalk alleen voor situatie 1:2500



Situering bladen
SCHAAL 1:35000

Ontwerp Tracébesluit

AI Apeldoorn-Azelo

km. 127400-129700

Definitief

kaartblad
20 van 26

schaal 1:2500
format A0

juni 2017